

LEGENDA

- confine comunale
- corsi d'acqua
- Parco Agricolo Sud Milano (LR 16/2007)  
art. 142 comma 1 lett. f del D.Lgs. 42/2004
- Servizi
- aree per servizi attivi
- Ic

Is

V

As

C

Sr

Pr

Pp

Pc

Sp

Il

At

St
- servizi di interesse comune  
servizi per l'istruzione  
servizi per attrezzature sportive - parchi e giardini  
attrezzature sportive  
servizi cimiteriali  
servizi religiosi  
parcheggi per la residenza  
parcheggi per le attrezzature produttive  
parcheggi per attrezzature cimiteriali  
servizi per le attività produttive  
impianti tecnologici  
antenna telecomunicazioni  
servizi territoriali

aree per servizi di progetto o oggetto di riqualificazione

Pz

Cv

Pu

piazza  
centro visitatori  
parchi urbani

impianti e attrezzature tecnologiche

servizi ospedalieri

servizi sovracomunali di progetto

ambiti di rigenerazione ambientale, paesaggistica ed energetica e fruitiva

area ad uso cimiteriale

rete ferroviaria

progetti strategici  
progetto speciale 1: Sarmazzano  
progetto speciale 2: parco lineare  
progetto speciale 3: Cascina Calvenzano  
progetto speciale 4: spina dei servizi  
progetto speciale 5: centro storico  
progetti strategici 6: ex discarica  
progetti strategici 7: ex cava

opere viabilistiche di progetto

Rete della mobilità ciclabile

- mobilità ciclabile esistente
- mobilità ciclabile di progetto
- percorsi di interesse storico e paesaggistico - PTM Città Metropolitana Milano
- percorsi di interesse storico paesistico - PTC Parco Agricolo Sud Milano

Elementi di costruzione della rete ecologica

- verde di mitigazione
- verde di continuità ambientale e di margine urbano
- corridoio di connettività paesistica ed ecologica
- cannocchiale paesistico in aree sottoposte a tutela
- parchi urbani

Piani e programmi

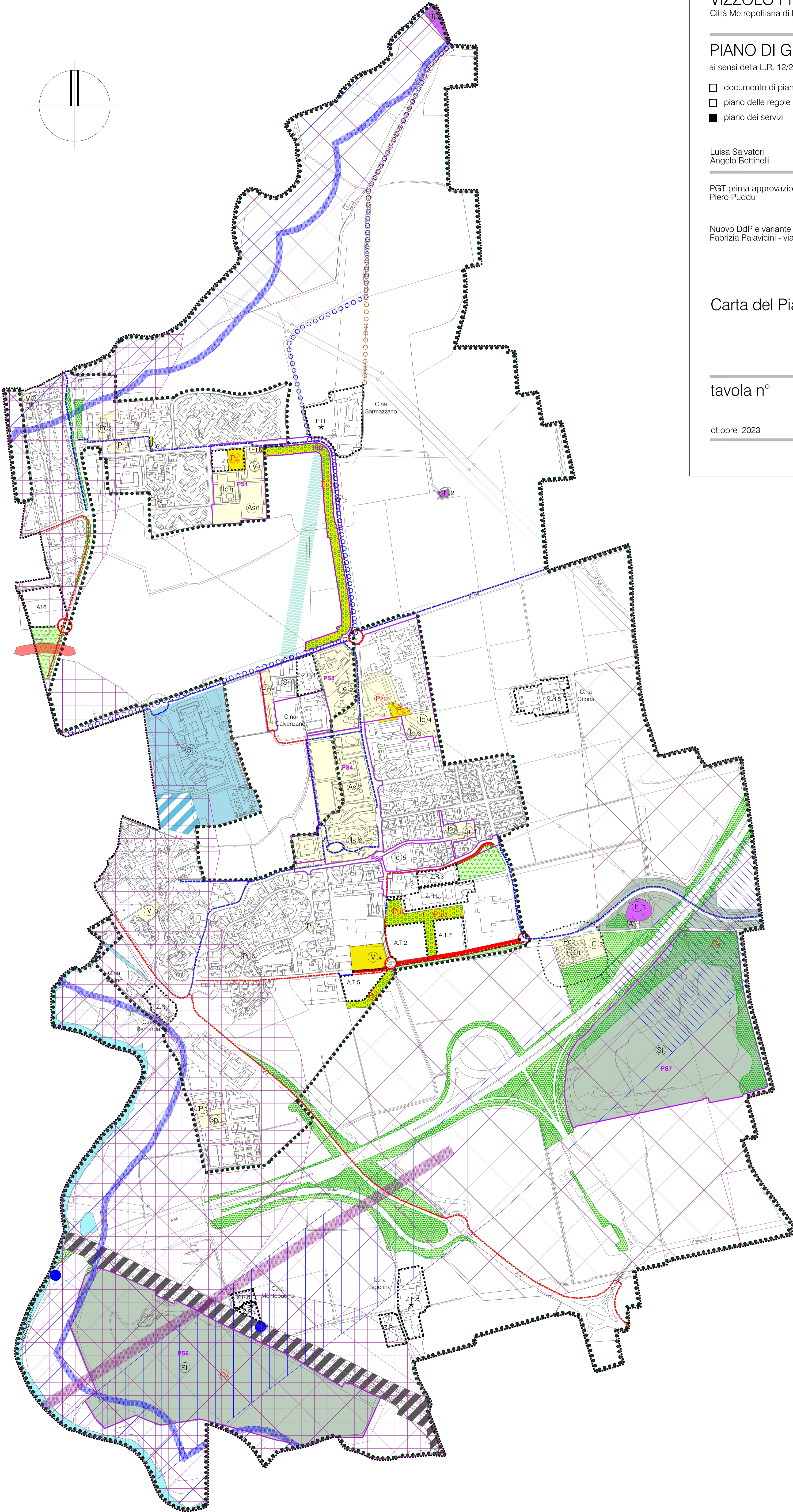
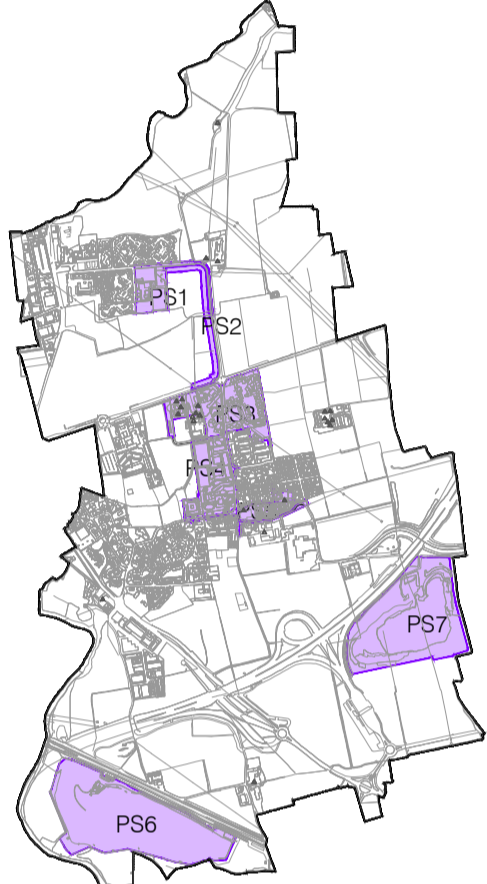
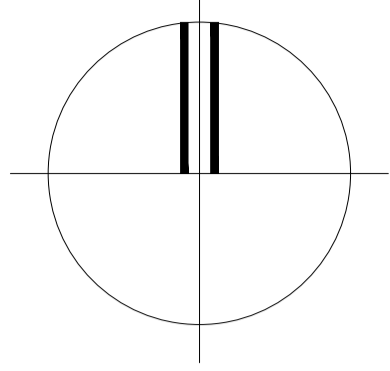
- piano di recupero
- piano di recupero urbanistico
- piano di lottizzazione
- nuovi ambiti di trasformazione
- programma integrato d'intervento Cascina Sarmazzano

Rete Ecologica Regionale

- Corridoi regionali primari ad alta antropizzazione
- Elementi di secondo livello della RER
- Varchi della RER

Rete Ecologica Metropolitana

- Corridoi ecologici secondari
- Principali corridoi ecologici fluviali
- Direttrici di permeabilità
- Barriere infrastrutturali



Comune di  
**VIZZOLO PREDABISSI**  
Città Metropolitana di Milano



PIANO DI GOVERNO DEL TERRITORIO

ai sensi della L.R. 12/2005 e s.m.i.

- ☐ documento di piano
- ☐ piano delle regole
- ☒ piano dei servizi

Luisa Salvatori  
Angelo Bettinelli

sindaco  
responsabile ufficio tecnico

PGT prima approvazione  
Piero Puddu

architetto

Nuovo DdP e variante PdR e PdS  
Fabrizia Palavicini - via XX Settembre 8 Lodi

ingegnere

Carta del Piano dei servizi

tavola n° 2.01

ottobre 2023 scala 1:5'000